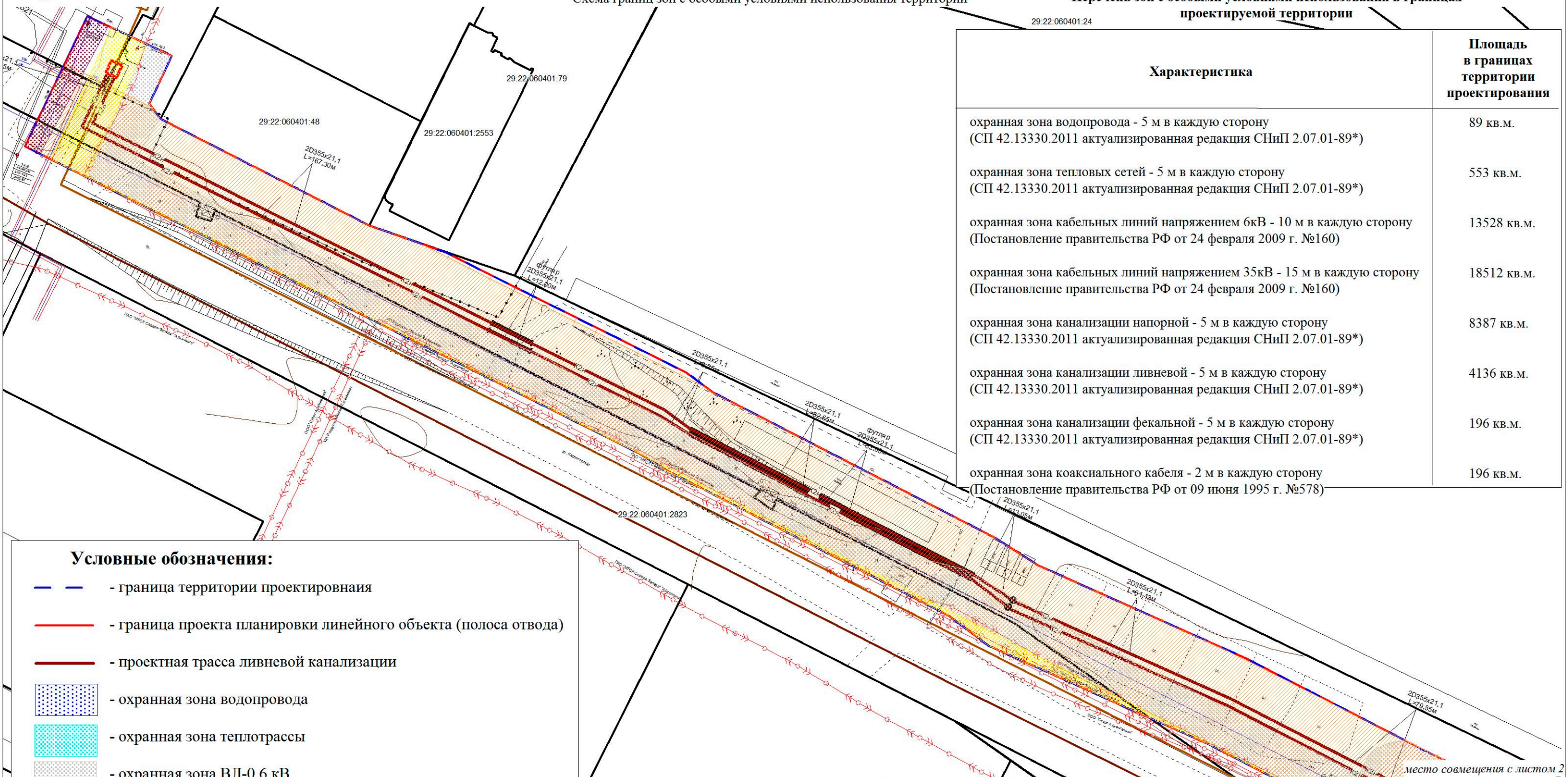


**Проект планировки территории линейного объекта:  
"Обеспечение земельных участков инженерной инфраструктурой для строительства многоквартирных жилых домов в VI-VII жилых районах (магистральные сети):  
II этап - канализационные очистные сооружения по ул. Карпогорской"**



Схема границ зон с особыми условиями использования территории

Перечень зон с особыми условиями использования в границах проектируемой территории



Характеристика	Площадь в границах территории проектирования
охранная зона водопровода - 5 м в каждую сторону (СП 42.13330.2011 актуализированная редакция СНиП 2.07.01-89*)	89 кв.м.
охранная зона тепловых сетей - 5 м в каждую сторону (СП 42.13330.2011 актуализированная редакция СНиП 2.07.01-89*)	553 кв.м.
охранная зона кабельных линий напряжением 6кВ - 10 м в каждую сторону (Постановление правительства РФ от 24 февраля 2009 г. №160)	13528 кв.м.
охранная зона кабельных линий напряжением 35кВ - 15 м в каждую сторону (Постановление правительства РФ от 24 февраля 2009 г. №160)	18512 кв.м.
охранная зона канализации напорной - 5 м в каждую сторону (СП 42.13330.2011 актуализированная редакция СНиП 2.07.01-89*)	8387 кв.м.
охранная зона канализации ливневой - 5 м в каждую сторону (СП 42.13330.2011 актуализированная редакция СНиП 2.07.01-89*)	4136 кв.м.
охранная зона канализации фекальной - 5 м в каждую сторону (СП 42.13330.2011 актуализированная редакция СНиП 2.07.01-89*)	196 кв.м.
охранная зона коаксиального кабеля - 2 м в каждую сторону (Постановление правительства РФ от 09 июня 1995 г. №578)	196 кв.м.

- Условные обозначения:**
- - граница территории проектируемая
  - - граница проекта планировки линейного объекта (полоса отвода)
  - - проектная трасса ливневой канализации
  - охранная зона водопровода
  - охранная зона теплотрассы
  - охранная зона ВЛ-0,6 кВ
  - охранная зона ВЛ-35 кВ
  - охранная зона канализации напорной
  - охранная зона канализации ливневой
  - охранная зона канализации фекальной
  - охранная зона коаксиального кабеля

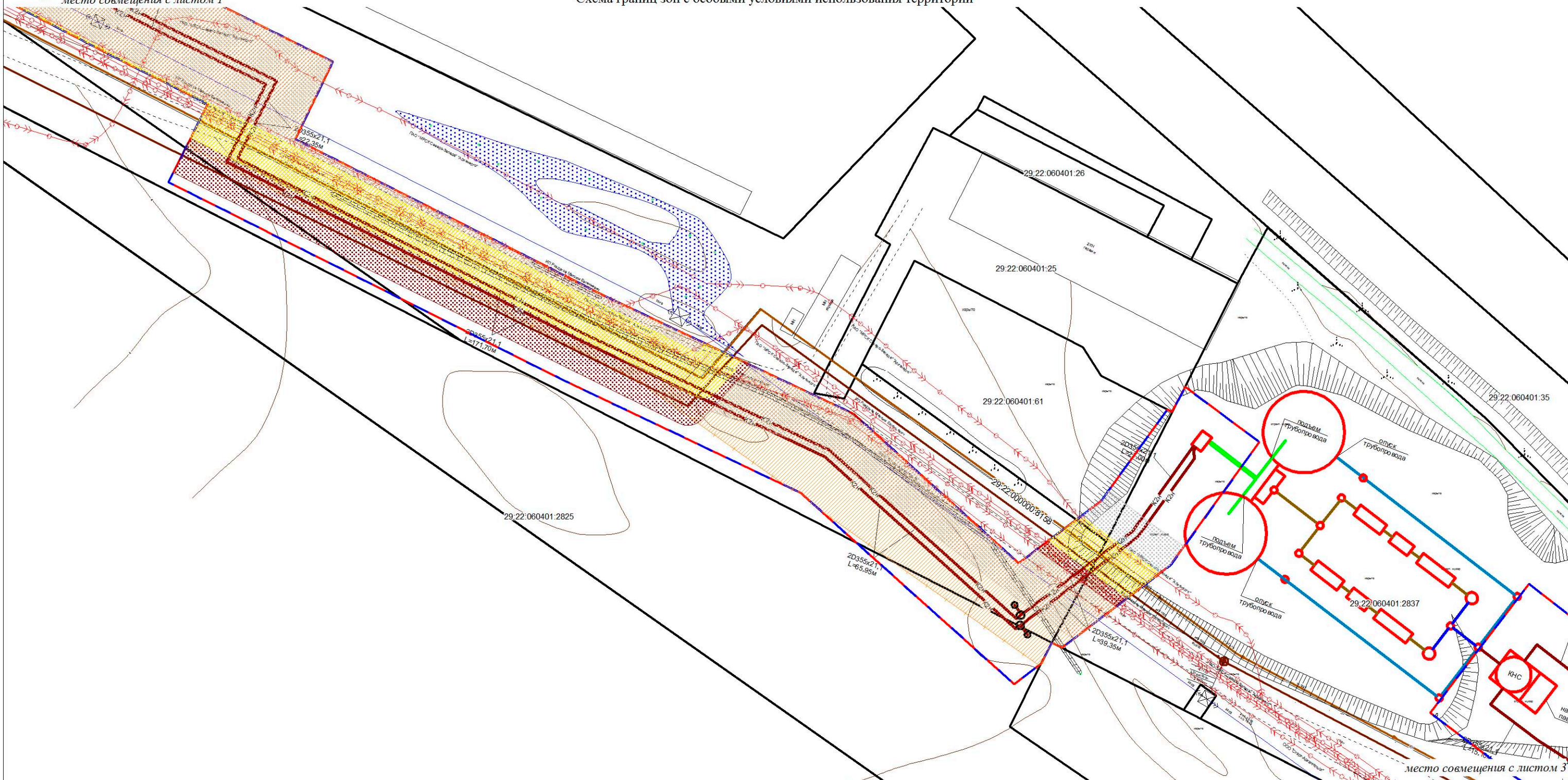
Заказчик-застройщик: ГКУ АО "Главное управление капитального строительства"					
Проект планировки территории линейного объекта: "Обеспечение земельных участков инженерной инфраструктурой для строительства многоквартирных жилых домов в VI-VII жилых районах (магистральные сети): II этап - канализационные очистные сооружения по ул. Карпогорской"					
Изм.	Кол.уч.	Лист	№ док.	Подп.	Дата
Составил:	Петропавловский М.С.				
					Стадия
					Лист
					Листов
					III
					1
					4
Схема границ зон с особыми условиями использования территории, М 1:1000					ООО "АрхЗемПроект"





**Проект планировки территории линейного объекта:  
"Обеспечение земельных участков инженерной инфраструктурой для строительства многоквартирных жилых домов в VI-VII жилых районах (магистральные сети):  
II этап - канализационные очистные сооружения по ул. Карпогорской"**

Схема границ зон с особыми условиями использования территории



условные обозначения и перечень зон с особыми условиями использования в границах проектируемой территории представлены на листе 1

						Заказчик-застройщик: ГКУ АО "Главное управление капитального строительства"		
						Проект планировки территории линейного объекта: "Обеспечение земельных участков инженерной инфраструктурой для строительства многоквартирных жилых домов в VI-VII жилых районах (магистральные сети): II этап - канализационные очистные сооружения по ул. Карпогорской"		
Изм.	Кол.уч.	Лист	№ док.	Подп.	Дата	Стадия	Лист	Листов
				<i>Петров</i>		ПП	2	4
Составил: Петров-ловский М.С.						Схема границ зон с особыми условиями использования территории, М 1:1000		
						ООО "АрхЗемПроект"		



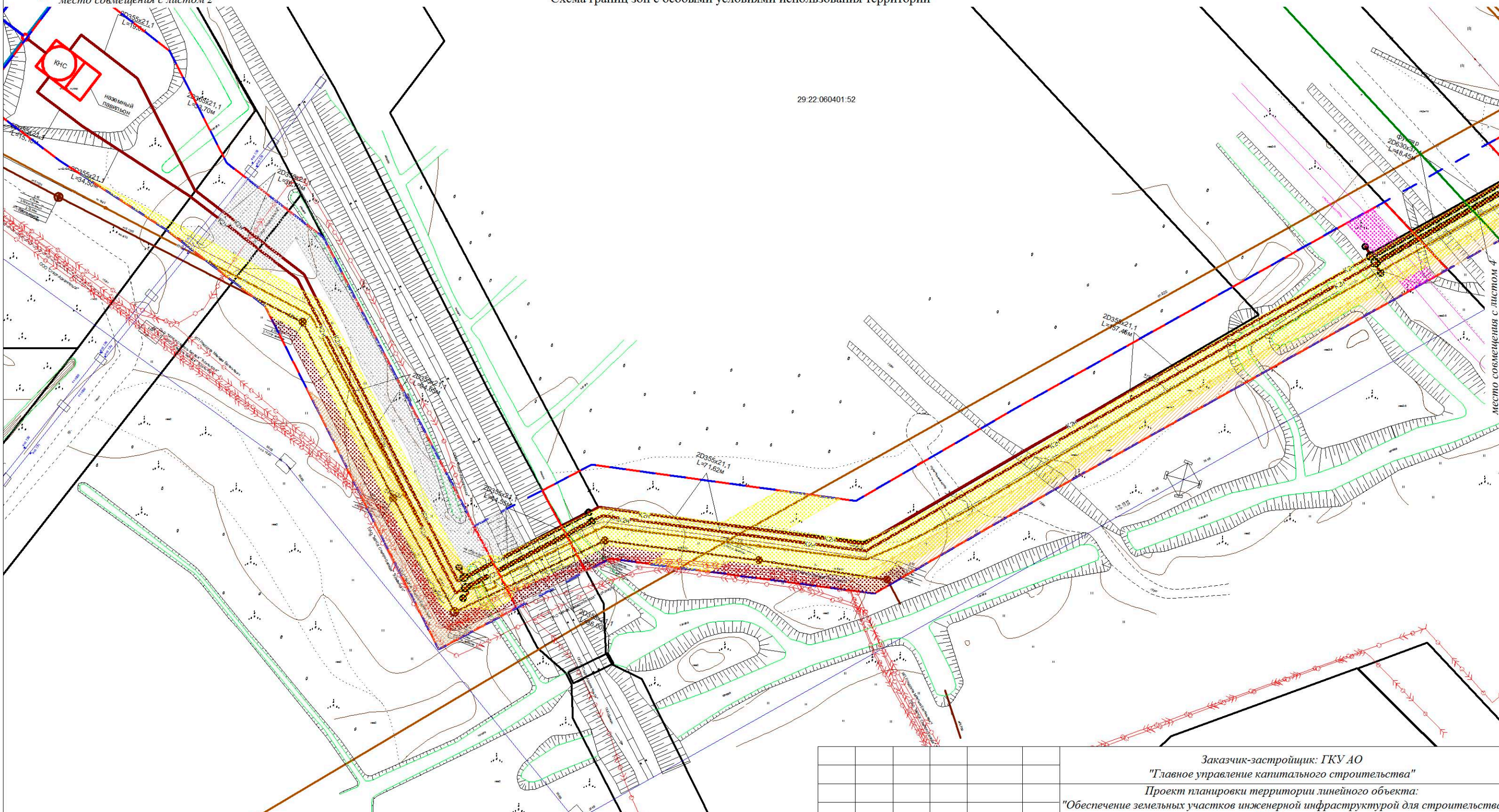
**Проект планировки территории линейного объекта:  
"Обеспечение земельных участков инженерной инфраструктурой для строительства многоквартирных жилых домов в VI-VII жилых районах (магистральные сети):  
II этап - канализационные очистные сооружения по ул. Карпогорской"**

Схема границ зон с особыми условиями использования территории

29:22:060401:52



место совмещения с листом 2



место совмещения с листом 4

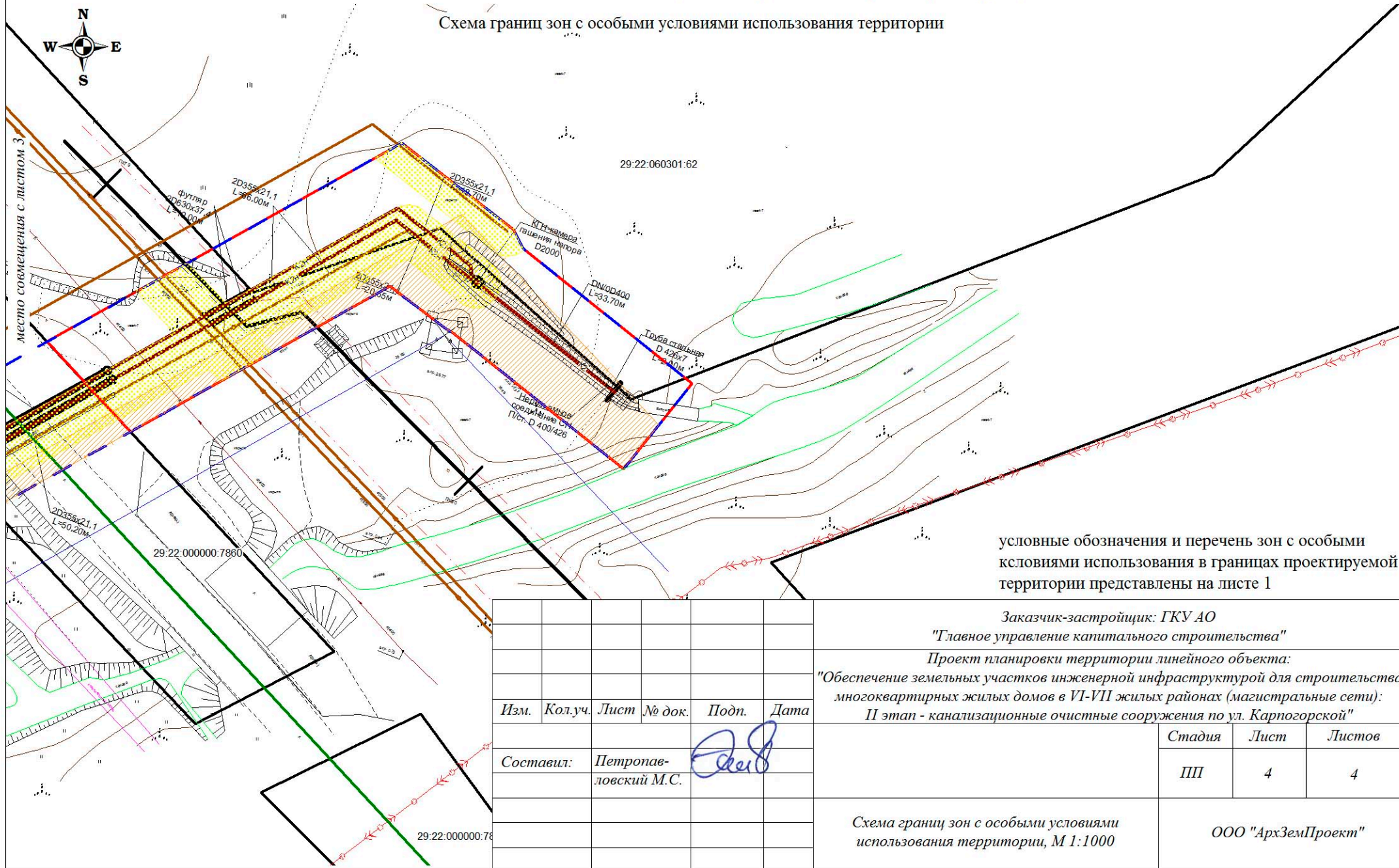
условные обозначения и перечень зон с особыми условиями использования в границах проектируемой территории представлены на листе 1

						Заказчик-застройщик: ГКУ АО "Главное управление капитального строительства" Проект планировки территории линейного объекта: "Обеспечение земельных участков инженерной инфраструктурой для строительства многоквартирных жилых домов в VI-VII жилых районах (магистральные сети): II этап - канализационные очистные сооружения по ул. Карпогорской"		
Изм.	Кол.уч.	Лист	№ док.	Подп.	Дата	Стадия	Лист	Листов
				<i>Петров</i>		ПП	3	4
Составил: Петропавловский М.С.						ООО "АрхЗемПроект" Схема границ зон с особыми условиями использования территории, М 1:1000		



**Проект планировки территории линейного объекта:  
"Обеспечение земельных участков инженерной инфраструктурой для строительства  
многоквартирных жилых домов в VI-VII жилых районах (магистральные сети):  
II этап - канализационные очистные сооружения по ул. Карпогорской"**

Схема границ зон с особыми условиями использования территории



условные обозначения и перечень зон с особыми условиями использования в границах проектируемой территории представлены на листе 1

						Заказчик-застройщик: ГКУ АО "Главное управление капитального строительства"		
						Проект планировки территории линейного объекта: "Обеспечение земельных участков инженерной инфраструктурой для строительства многоквартирных жилых домов в VI-VII жилых районах (магистральные сети): II этап - канализационные очистные сооружения по ул. Карпогорской"		
Изм.	Кол.уч.	Лист	№ док.	Подп.	Дата	Стадия	Лист	Листов
				<i>Петров</i>		ПП	4	4
Составил: <i>Петропавловский М.С.</i>						ООО "АрхЗемПроект"		
Схема границ зон с особыми условиями использования территории, М 1:1000								